






### Kopkavels overgangszone ZHW

-  Kavelgrens 7694m<sup>2</sup> (70% = 5.385m<sup>2</sup>)
-  Maximaal bebouwd gebied 4.815m<sup>2</sup>
-  Indicatie footprint gebouwen
-  Kabels en leidingen tracé

1 februari 2023  
schaal 1: 1000  
formaat: A1

